

La població de les Terres de l'Ebre va disminuir per tercer any consecutiu l'any 2015 i gairebé la meitat dels municipis ebrencs ha perdut població en els darrers 15 anys. A més a més, els indicadors estructurals del territori són, endèmicament, "bastant extrems", segons alertava un informe recent fet per la càtedra d'Economia Local i Regional de la URV

L'Ebre fa baixada

Terres de l'Ebre Redacció / Ò.M.J.

El 2015 és el tercer any consecutiu en què la població de les Terres de l'Ebre va disminuir. Ha moderat la seua caiguda percentual fins al -1,3%, cosa que porta la població ebrenca als 182.867 habitants, però en un context de recuperació demogràfica nacional en què Catalunya perdria només un 0,14% i era a prop d'estabilitzar la davallada, accelerada per la crisi. Aquest comportament diferent fa que les Terres de l'Ebre perdin pes poblacional percentual en el conjunt de Catalunya. El 2015, els ebrencs representen el 2,44% de la població catalana, el valor més petit del segle XXI. L'any 2000, les Terres de l'Ebre tenien 156.284 habitants. El creixement acumulat de la població ebrenca ha estat, aquests tres lustres, del 17,01%, "fruit de grans oscil·lacions, amb creixements molt elevats a principis de segle i retrocessos en els darrers tres anys",

TOPOLOGIA DELS MUNICIPIS DE L'EBRE 2000-2014

DE MÉS DE 5.000 HAB. QUE CREIXEN PER SOBRE DE LA MITJANA

L'Ametlla de Mar	7.183 habitants	+45,2%
St. C. de la Ràpita	14.760 habitants	+31,9%
Roquetes	8.234 habitants	+39,3%
Amposta	20.952 habitants	+28%
Ulldecona	6.637 habitants	+25,1%
Alcanar	9.603 habitants	+21,9%

DE MÉS DE 5.000 HAB. QUE CREIXEN PER SOTA DE LA MITJANA

La Sénia	5.799 habitants	+15,2%
Tortosa	33.864 habitants	+14,9%
Deltebre	11.676 habitants	+13,9%
Móra d'Ebre	5.477 habitants	+13,7%

DE MENYS DE 5.000 HAB. QUE CREIXEN PER SOBRE DE LA MITJANA

L'Ampolla	3.473 habitants	+89,7%
El Perelló	2.925 habitants	+36,4%
Benissanet	1.251 habitants	+22,4%
Camarles	3.476 habitants	+20,4%
L'Aldea	4.245 habitants	+19,7%
Móra la Nova	3.185 habitants	+19,7%
Gandesa	3.009 habitants	+17,4%

DE MENYS DE 5.000 HAB. QUE CREIXEN PER SOTA DE LA MITJANA

Aldover	918 habitants	+15,9%
Santa Bàrbara	3.734 habitants	+14,6%
Masdenverge	1.096 habitants	+14,6%
Garcia	583 habitants	+13,9%

Rasquera	864 habitants	+9,1%
St. Jaume d'Enveja	3.538 habitants	+7%
Corbera d'Ebre	1.095 habitants	+3,7%
Alfara de Carles	378 habitants	+3,6%
La Galera	770 habitants	+3,2%

MUNICIPIS QUE PERDEN POBLACIÓ

Tivissa	1.751 habitants	-0,7%
Batea	1.945 habitants	-1%
Horta de Sant Joan	1.217 habitants	-1,3%
Xerta	1.209 habitants	-1,3%
Ascó	1.682 habitants	-1,5%
Vinebre	435 habitants	-1,8%
El Pinell de Brai	1.053 habitants	-2%
Ginestar	802 habitants	-4,2%
La Torre de l'Espanyol	644 habitants	-4,5%
Miravet	747 habitants	-5,2%
Tivenys	868 habitants	-5,3%
Prat de Comte	165 habitants	-7,3%
Arnes	474 habitants	-8,3%
Paülis	582 habitants	-9,1%
La Palma d'Ebre	376 habitants	-10,3%
Flix	3.754 habitants	-10,8%
Vilaiba dels Arcs	669 habitants	-12,2%
Godall	632 habitants	-12,3%
Riba-roja d'Ebre	1.172 habitants	-13,2%
Mas de Barberans	604 habitants	-13,6%
La Fatarella	1.028 habitants	-17,4%
Benifallet	717 habitants	-18,8%
Caseres	258 habitants	-20,6%
La Pobla de Massaluca	341 habitants	-22,9%
Bot	618 habitants	-25,5%

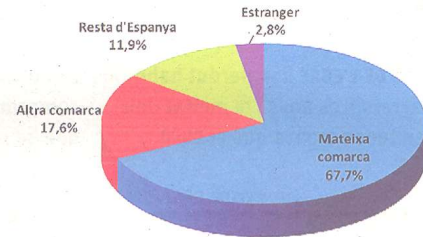
L'Ebre representa el 2,44% de la població catalana, el valor més petit del segle XXI

elaborat per la càtedra d'Economia Local i Regional de la URV sobre el 2015 a les Terres de l'Ebre, en referència a un període que coincideix amb la implantació de *La Veu de l'Ebre*, actualment SETMANARI L'EBRE arran de la fusió del 2001, efemèride que recorda i celebra l'especial que s'ofereix al lector en aquest mateix número.

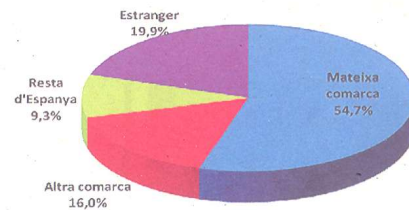
L'anàlisi dels resultats a les comarques ebrenques fet per la universitat mostra que també en el 2015 es van produir disminucions en la població de totes les comarques. L'estudi destaca el Montsià perquè és la que pateix la pèrdua poblacional més important en l'últim any (més de 1.000 habitants menys), quan, en canvi, ha sigut la que més ha crescut des del 2001

LLOC D'ORIGEN

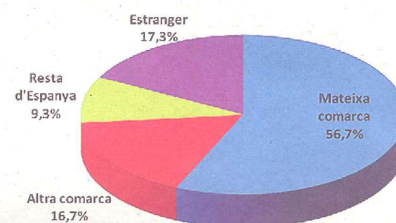
Distribució de la població de les Terres de l'Ebre segons el lloc de naixement, 2000



Distribució de la població de les Terres de l'Ebre segons el lloc de naixement, 2011



Distribució de la població de les Terres de l'Ebre segons el lloc de naixement, 2015



Font: URV a partir de les dades de l'Idescat

Més decreixement en l'horitzó del 2026

L'any 2026, a les Terres de l'Ebre viuran 6.000 habitants menys (176.577) dels que hi viuen avui si es compleix l'escenari mitjà de les projeccions que fa l'Idescat (amb base 2013); un escenari que l'informe acadèmic de la URV creu que s'ajusta a les dades del 2015. Per tant, no es preveu un creixement de la població de les

Terres de l'Ebre per als pròxims anys. Ans al contrari, quan, en canvi, Catalunya s'ajusta més a l'escenari de creixement alt. Resumint: Catalunya recupera població i les Terres de l'Ebre en perden durant la pròxima dècada. La URV alerta que aquesta falta de pes pot allunyar encara més el territori de la captació de projectes.